



COMMISSION SCOLAIRE
DES CHÊNES

CADRE ORGANISATIONNEL

2020-2021

SEPTEMBRE 2019
Version de consultation

TABLE DES MATIÈRES

TERRITOIRES PÉDAGOGIQUES.....	3
SERVICES ÉDUCATIFS OFFERTS	11
Répartition des groupes d'adaptation scolaire	14-15
ACTES D'ÉTABLISSEMENT	18
PLAN TRIENNAL DE RÉPARTITION ET DE DESTINATION DES IMMEUBLES.....	31



COMMISSION SCOLAIRE
DES CHÊNES

**TERRITOIRES PÉDAGOGIQUES
DES ÉCOLES PRIMAIRES ET SECONDAIRES**

**SEPTEMBRE 2019
Version de consultation**

ÉCOLES PRIMAIRES

Le territoire pédagogique d'une école comprend une partie du territoire de la commission scolaire confiée à cette école aux fins d'enseignement aux élèves du secteur jeune. Le Service des ressources éducatives peut, aux fins de réaliser l'inscription de l'ensemble des élèves, confier à une autre école que celle prévue au territoire pédagogique, la responsabilité de l'enseignement d'un ou de plusieurs élèves.

SECTEUR A

Le secteur **A** regroupe huit écoles primaires situées dans la municipalité de Saint-Majorique et dans une partie de la ville de Drummondville.

Liste des écoles

Frédéric-Tétreau / Immaculée-Conception, Notre-Dame-du-Rosaire / Sainte-Marie, Saint-Joseph, Saint-Louis-de-Gonzague, Saint-Majorique, Saint-Pie X, Saint-Pierre, aux Quatre-Vents / Le Relais.

Territoires pédagogiques des écoles du secteur A

**005 / école
Frédéric-Tétreau
et
006 / école
Immaculée-Conception**

Le territoire compris entre la rivière Saint-François, le boulevard Saint-Joseph côté pair, l'autoroute 20, la rue Marchand (les deux côtés) et la rue Moisan (les deux côtés). Le territoire compris entre l'autoroute 20, la rue de l'Émissaire, le boulevard Patrick, la rue Poulin et le boulevard St-Joseph côté pair. Le boulevard Patrick et la rue Poulin sont exclus. Le territoire compris entre l'autoroute 20, le boulevard St-Joseph côté impair, la place des Quatre, les rues Barrière, la rue Genest et la rue St-Roch (à partir de la rue Kubota).

**010 / école
Notre-Dame-du-Rosaire

et

011 / école
Sainte-Marie**

Le territoire compris entre la 8^e avenue (des deux côtés), le boulevard Lemire, la piste cyclable et la voie de chemin de fer.
Le territoire compris entre le boulevard Lemire, la rue Saint-Laurent, la 27^e avenue et la voie ferrée. Le territoire compris entre le boulevard Lemire, la rue Bertrand, la 25^e avenue et la rue St-Laurent.
Le boulevard Jean-de-Brébeuf côté impair entre la rue François 1^{er} et le 7^e rang de la municipalité de Saint-Germain-de-Grantham. Le territoire compris entre le boulevard Lemire, la rue Saint-Pierre, l'autoroute 55 et les limites de la municipalité de Saint-Majorique. Le côté pair du boulevard Lemire est exclu entre les rues Sigouin et Saint-Pierre. Le territoire compris entre le boulevard Lemire, l'autoroute 55, la voie ferrée et la rivière Saint-Germain. Le territoire compris entre l'autoroute 20, le boulevard Lemire, la rue Janelle et la rue Luneau. Les rues Janelle et Luneau sont exclues.
Le territoire compris entre l'autoroute 55, la piste cyclable, le boulevard Lemire côté impair et le boulevard Jean-de-Brébeuf, excluant la rue Jean-de-Lalande jusqu'à la rue Lévesque, le boulevard Jean-de-Brébeuf jusqu'à l'autoroute 55 et la rue Lévesque entre Jean-de-Lalande et Jean-de-Brébeuf.
Le territoire compris entre le boulevard Jean-de-Brébeuf (des deux côtés), l'autoroute 20, et entre l'autoroute 55 et les limites de Saint-Germain-de-Grantham à l'exclusion :
- Du 5^e rang de Drummondville compris entre le rang Watkins et l'autoroute Jean-Lesage.
- Du rang Watkins de Drummondville

<p>014 / école Saint-Joseph</p>	<p>Le territoire compris entre le boulevard Saint-Joseph côté impair et la 7^e avenue (des deux côtés), la rue Saint-Frédéric (des deux côtés) et la rue Celanese (des deux côtés).</p> <p>Le territoire compris entre la rue des Forges (des deux côtés), le boulevard Saint-Joseph côté pair, les rues du Moulin (des deux côtés), Poirier (des deux côtés) et la rivière Saint-François. Les rues transversales situées entre des Forges et Marchand (Frontenac, Heriot, Brock, Lindsay, Dorion, Bellevue, Bérard et Holmes), à l'exclusion des rues Moisan, Brouillard et Garceau.</p>
<p>015 / école Saint-Louis-de-Gonzague</p>	<p>École à vocation régionale.</p>
<p>007 / école Saint-Majorique</p>	<p>La municipalité de Saint-Majorique-de-Grantham.</p> <p>La partie de la ville de Drummondville située entre les limites de Saint-Majorique-de-Grantham, la rivière St-François, le boulevard Patrick, la rue Poulin, la rue Gisèle et le boulevard Lemire Ouest. Le boulevard Lemire Ouest est exclu.</p> <p>Le 5^e rang situé entre les limites de la municipalité de Saint-Majorique-de-Grantham et l'autoroute 20.</p>
<p>018 / école Saint-Pie X</p>	<p>Le territoire compris entre le boulevard Saint-Joseph du côté impair, le boulevard Lemire, la rue Saint-Georges et Raphaël Nolet (des deux côtés) et la voie de chemin de fer.</p> <p>Le territoire compris entre le boulevard Lemire côté impair, l'autoroute 55, la rue Auguste et la rivière Saint-Germain.</p>
<p>019 / école Saint-Pierre</p>	<p>Le territoire compris entre le boulevard Saint-Joseph côté impair, l'autoroute 20, le boulevard Lemire côté pair et la rue Chassé en excluant la partie ci-dessous :</p> <p>Le territoire compris entre l'autoroute 20, le boulevard Lemire, la rue Janelle et la rue Luneau ainsi que la partie du boulevard Lemire située entre l'autoroute 20 et la rue Power. Les rues Luneau et Janelle sont cependant incluses.</p>
<p>038 / école aux Quatre-Vents</p>	<p>Le territoire compris entre le boulevard Lemire, l'autoroute 55, la piste cyclable et la voie de chemin de fer en excluant la partie ci-dessous :</p> <p>Le territoire comprenant le boulevard Lemire, la rue Bertrand jusqu'à la 25^e avenue; la 25^e avenue entre Bertrand et Saint-Laurent; la rue Saint-Laurent entre le boulevard Lemire et la 27^e avenue; la 27^e avenue entre Saint-Laurent et la voie de chemin de fer. Ainsi que la portion du territoire comprise entre la voie de chemin de fer, la 26^e avenue, le boulevard Lemire et la rue Bertrand.</p>
<p>037 / école Le Relais</p>	<p>École à vocation régionale.</p>

SECTEUR B

Le secteur B regroupe sept écoles primaires situées dans la municipalité de L'Avenir et dans une partie de la ville de Drummondville.

Liste des écoles

Christ-Roi, Duvernay, L'Aquarelle / Saint-Simon, L'Avenir, Saint-Étienne, Saint-Nicéphore et à l'Orée-des-Bois.

Territoires pédagogiques des écoles du secteur B

003 / école Christ-Roi	Le territoire compris entre la rivière Saint-François, l'autoroute 55, la 106 ^e avenue et le boulevard des Chutes côté pair.
004 / école Duvernay	Le territoire compris entre la rivière Saint-François et le boulevard Saint-Joseph côté pair, la rue Celanese et la 105 ^e avenue (des deux côtés). Les rues transversales situées entre Celanese et Du Moulin (Du Boulanger, Du Buandier, De la Dominion, Demers, Scott et Dollard) et la partie du boulevard Mercure située entre les rues Celanese et Lindsay.
027 / école L'Aquarelle et 020 / école Saint-Simon	Le boulevard Tourville et les rues adjacentes entre le boulevard Jean-de-Brébeuf et la route 139. La route 139 entre le boulevard Tourville et le 7 ^e rang est de Wickham. Le territoire compris entre le boulevard Saint-Joseph, la rue Celanese (excluant celle-ci) la piste cyclable, le boulevard Jean-de-Brébeuf et ses affluents jusqu'au boulevard Lemire côté pair. Le quadrilatère formé du boulevard Jean-de-Brébeuf, de la rue Lévesque, de la rue Jean-de-Lalande et du boulevard Lemire. La rue Saint-Onge, La Place de la Garde et la rue de la Commune comprise entre le boulevard Jean-de-Brébeuf et la Place de la Garde.
028 / école L'Avenir	La municipalité de L'Avenir. Le boulevard Allard et ses affluents, entre la limite de la municipalité de L'Avenir et la route Caya, incluant la route Lachapelle jusqu'à la limite de la municipalité de L'Avenir. La route 143 et ses affluents entre la route Caya et la limite de la municipalité de L'Avenir.
013 / école Saint-Étienne	Le territoire compris entre l'autoroute 55 et la rivière Saint-François jusqu'au boulevard des Chutes côté impair et jusqu'à la rue Lafond et la 132 ^e avenue de l'autre côté du boulevard Saint-Joseph.
016 / école Saint-Nicéphore	Le territoire compris entre la rivière Saint-François, le boulevard Tourville, la route 139 et la limite de la municipalité de L'Avenir à l'exclusion des territoires suivants : le boulevard Allard et ses affluents entre la limite de la municipalité de L'Avenir et la route Caya, la route 143 et ses affluents entre la route Caya et la limite de la municipalité de L'Avenir ainsi que la route Caya entre le boulevard Allard et la route 143. Sont également compris : le chemin Longue-Pointe, le Bec-du-Canard, la rue Du Colvert et la route Caya entre le boulevard Tourville et le 7 ^e rang, le quadrilatère formé par l'autoroute 55, la route 139, la rue Meunier et le boulevard Saint-Joseph côté impair ainsi que le territoire formé par le boulevard Saint-Joseph côté pair, le chemin de l'Aéroport, la rivière Saint-François, la rue Mont-Joie et la rue Sylvio. La rue Sylvio est exclue.

**039 / école
à l'Orée-des-Bois**

Le territoire délimité à l'est par la rivière Saint-François, à l'ouest par le boulevard Saint-Joseph (côté pair), au sud par une ligne partant de la rivière à la hauteur de la rue Mont-Joie (excluant cette rue) jusqu'au boulevard Saint-Joseph (côté pair) à la hauteur de la rue Sylvio (incluant cette rue) et au nord par une ligne allant de la rivière au boulevard Saint-Joseph à la hauteur de la rue Lafond (excluant cette rue).

SECTEUR C

Le secteur **C** regroupe **sept** écoles primaires situées dans les municipalités de Sainte-Brigitte-des-Saults, Saint-Cyrille-de-Wendover, Saint-Lucien, Notre-Dame-du-Bon-Conseil, Saint-Félix-de-Kingsey et dans une partie de la ville de Drummondville (Saint-Charles).

Liste des écoles

Bruyère / Saint-Charles, Carrousel, Cyrille-Brassard, Des 2 Rivières, Notre-Dame-du-Bon-Conseil, Saint-Félix-de-Kingsey et l'école du Sentier.

Territoires pédagogiques des écoles du secteur C

**001 / école
Bruyère
et
002 / école
Saint-Charles**

Le territoire de la ville de Drummondville secteur Saint-Charles compris entre la route 122 côté pair, la limite de la municipalité de Saint-Cyrille-de-Wendover, la limite de la municipalité de Saint-Lucien et la rivière Saint-François.

Le boulevard Foucault, ses affluents compris entre l'autoroute 20 et le rang Sainte-Anne ainsi que le rang Sainte-Anne jusqu'au numéro de porte 425 inclusivement.

La portion du 3^e rang de la municipalité de Saint-Cyrille-de-Wendover et ses affluents comprise entre le numéro civique 1810 du 3^e rang et la limite de la municipalité de Saint-Cyrille-de-Wendover (incluant le territoire formé du 3^e rang de Simpson et des rues Anik et Talbot).

Pour cette portion du territoire, l'application se fait de façon progressive depuis 2014-2015. Les nouveaux arrivants, les élèves de la maternelle n'ayant ni frère, ni sœur fréquentant l'école Cyrille-Brassard, de même que les parents volontaires au transfert vers l'école Bruyère/Saint-Charles fréquenteront cette école. Pour les autres enfants de ce territoire, ils poursuivront leur scolarisation à l'école Cyrille-Brassard.

Si le nombre d'élèves excédait la capacité d'accueil de l'école Cyrille-Brassard, la politique relative à l'admission, à l'inscription et à la répartition des élèves dans nos établissements scolaires du secteur « jeunes » s'appliquerait.

**036 / école
Carrousel**

La municipalité de Sainte-Brigitte-des-Saults.

Le 5^e rang de la ville de Drummondville secteur Saint-Joachim-de-Courval.

Une portion de la ville de Drummondville secteur Saint-Joachim-de-Courval compris entre le 425 du rang Sainte-Anne, la limite de la municipalité de Saint-Zéphirin-de-Courval, la rivière Saint-François et la route 255.

<p>030 / école Cyrille-Brassard</p>	<p>La municipalité de Saint-Cyrille-de-Wendover à l'exception de la portion du 3^e rang et ses affluents comprise entre le numéro civique 1810 du 3^e rang et la limite de la municipalité de Saint-Cyrille-de-Wendover (Domaine du Chevreuil). La portion du 4^e rang, incluant les domaines adjacents, de la municipalité de Saint-Lucien comprise entre les limites de la municipalité de Saint-Cyrille-de-Wendover et la rue Despins.</p> <p>Pour l'application progressive concernant la portion du 3^e rang de la municipalité de Saint-Cyrille-de-Wendover et ses affluents comprise entre le numéro civique 1810 du 3^e rang et la limite de la municipalité Saint-Cyrille-de-Wendover (incluent le domaine du Chevreuil), voire le territoire de l'école Bruyère/Saint-Charles.</p> <p>Les nouveaux arrivants, les élèves de la maternelle n'ayant ni frère, ni sœur fréquentant l'école Cyrille-Brassard, de même que les parents volontaires au transfert vers l'école Bruyère/Saint-Charles fréquenteront cette école. Pour les autres enfants de ce territoire, ils poursuivront leur scolarisation à l'école Cyrille-Brassard.</p> <p>Si le nombre d'élèves excédait la capacité d'accueil de l'école Cyrille-Brassard, la politique relative à l'admission, à l'inscription et à la répartition des élèves dans nos établissements scolaires du secteur « jeunes » s'appliquerait.</p>
<p>012 / école Des 2 Rivières</p>	<p>La municipalité de Saint-Lucien à l'exception des Domaines Lemire et des Pins.</p>
<p>022 / école N-D-du-Bon-Conseil</p>	<p>La municipalité de la paroisse de Notre-Dame-du-Bon-Conseil. La municipalité du village de Notre-Dame-du-Bon-Conseil.</p>
<p>008 / école Saint-Félix-de-Kingsey</p>	<p>La municipalité de Saint-Félix-de-Kingsey.</p>
<p>032 / école du Sentier</p>	<p>Le territoire de la Ville de Drummondville secteur St-Charles compris entre la route 122 côté impair, la rivière St-François, l'autoroute 20 et la limite de la municipalité de St-Cyrille-de-Wendover.</p>

SECTEUR D

Le secteur D regroupe **six** écoles primaires situées dans les municipalités de Saint-Germain-de-Grantham, Durham-Sud, Saint-Bonaventure, Saint-Eugène, Saint-Guillaume, Wickham et Lefebvre.

Liste des écoles

Jésus-Adolescent / Roméo-Salois, Notre-Dame (Durham-Sud), Saint-Bonaventure, Saint-Eugène, Saint-Guillaume, Saint-Jean/Sainte-Jeanne-d'Arc.

Territoires pédagogiques des écoles du secteur D

<p>024 / école Jésus-Adolescent et 031 / école Roméo-Salois</p>	<p>La municipalité de Saint-Germain-de-Grantham. La municipalité de Saint-Edmond-de-Grantham. Le 5^e rang de Drummondville compris entre le rang Watkins et l'autoroute Jean-Lesage. Le rang Watkins de Drummondville.</p>
<p>École alternative publique</p>	<p>École à vocation régionale, dans le bâtiment de l'école Jésus-Adolescent.</p>
<p>044 / école Notre-Dame (Durham-Sud)</p>	<p>La municipalité de Durham-Sud.</p>
<p>026 / école Saint-Bonaventure</p>	<p>La municipalité de Saint-Bonaventure. La municipalité de Saint-Pie-de-Guire.</p>

025 / école Saint-Eugène	La municipalité de Saint-Eugène.
009 / école Saint-Guillaume	La municipalité de Saint-Guillaume.
047 / école Saint-Jean	La municipalité de Wickham incluant le rang 12 de Saint-Théodore-d'Acton du côté pair. Le 7 ^e rang est de la municipalité de Wickham côté pair appartenant à la ville de Drummondville secteur Saint-Nicéphore, situé entre la route 139 et la route Caya.
046 / école Sainte-Jeanne-d'Arc	La municipalité de Lefebvre.

ÉCOLES SECONDAIRES

Le territoire pédagogique d'une école comprend une partie du territoire de la commission scolaire confiée à cette école aux fins d'enseignement aux élèves du secteur jeune. Le service des ressources éducatives peut, aux fins de réaliser l'inscription de l'ensemble des élèves, confier à une autre école que celle prévue au territoire pédagogique, la responsabilité de l'enseignement d'un ou de plusieurs élèves.

Liste des écoles

Jean-Raimbault
 Jeanne-Mance
 Marie-Rivier
 La Poudrière
 École des parcours axés sur l'emploi

Territoires pédagogiques des écoles secondaires

050 / école Jean-Raimbault	<p>La partie de la ville de Drummondville formée par le quadrilatère suivant : l'autoroute 20, le boulevard St-Joseph (exclu), l'autoroute 55 et la voie ferrée.</p> <p>La partie de la ville de Drummondville située entre le boulevard Lemire, la voie ferrée, la 7^e avenue et la piste cyclable ainsi que les rues St-Marcel et St-Lucien entre St-Frédéric et St-Alphonse, la rue Notre-Dame et la 6^e avenue entre St-Frédéric et St-Damase, la rue St-Alphonse entre la 7^e avenue et St-Marcel et la rue St-Frédéric entre la 7^e avenue et St-Albert.</p> <p>La portion de territoire comprise entre le boulevard Lemire, la rue Bertrand jusqu'à la 25^e; la 25^e avenue entre Bertrand et St-Laurent; la rue St-Laurent entre la 25^e et la 27^e avenue; la 27^e avenue entre St-Laurent et la voie ferrée. Incluant aussi;</p> <p>La rue Corriveau La rue Cockburn de St-Joseph à Dorion La rue Dorion de Cockburn à Loring La rue Hébert de St-Pierre à Loring</p> <p>La rue St-Georges de St-Joseph à Lindsay La rue Loring de Hébert à Lindsay Le boulevard St-Joseph, du côté impair, entre St-Omer et Melançon et du côté pair entre St-Pierre et Marchand.</p> <p>La partie du boulevard Tourville et ses rues adjacentes comprises entre le boulevard Jean-de-Brébeuf et la route 139. La partie de la route 139 comprise entre le boulevard Tourville et le 7^e rang est de Wickham.</p>
---------------------------------------	---

	<p>Le territoire de la municipalité de Durham-Sud. Le territoire des municipalités de Saint-Bonaventure, Saint-Pie-de-Guire, Saint-Guillaume et Saint-Eugène.</p>
<p>053 / école Jeanne-Mance</p>	<p>La partie du territoire de la ville de Drummondville comprise entre la rivière St-François, la rue Marchand, la rue Moisan, le boulevard St-Joseph et la rue Chapleau. Les rues Moisan et Marchand sont exclues du territoire. Le secteur de la ville de Drummondville compris entre la rue Celanese, St-Jean, la 6^e avenue, la voie ferrée et le boulevard Saint-Joseph en excluant : La rue St-Jean entre la rue Celanese et la 7^e avenue; Les rues St-Lucien et St-Marcel entre les rues St-Frédéric et St-Alphonse; La rue Notre-Dame et la 6^e avenue entre les rues St-Frédéric et St-Damase; La rue St-Frédéric entre les rues St-Albert et la 6^e avenue; La rue St-Alphonse entre les rues St-Marcel et la 6^e avenue.</p> <p>Le territoire des municipalités de Saint-Félix-de-Kingsey, Saint-Lucien, Notre-Dame-du-Bon-Conseil village et paroisse, Saint-Cyrille-de-Wendover, Sainte-Brigitte-des-Saults, la ville de Drummondville secteur Saint-Charles-de-Drummond et Saint-Joachim-de-Courval.</p>
<p>055 / école Marie-Rivier</p>	<p>La partie du territoire de la ville de Drummondville comprise entre le boulevard Saint-Joseph, l'autoroute 20, la rivière St-François, la rue Marchand (les deux côtés) et la rue Moisan (les deux côtés).</p> <p>La partie de la ville de Drummondville comprenant le 5^e rang, le boulevard Jean-de-Brébeuf et ses rues adjacentes comprises entre le boulevard Tourville et le 7^e rang de Saint-Germain-de-Grantham.</p> <p>La partie de la ville de Drummondville située à l'ouest de l'autoroute 20 et limité par la rivière St-François. Le territoire des municipalités de Saint-Majorique-de-Grantham, Saint-Edmond-de-Grantham, Saint-Germain-de-Grantham.</p>
<p>057 / école La Poudrière</p>	<p>La partie de la ville de Drummondville comprise entre la rue Laurier et la limite de la ville de Drummondville, à l'exclusion de la partie du boulevard Tourville comprise entre le boulevard Jean-de-Brébeuf et la route 139 et de la partie de la route 139 comprise entre le boulevard Tourville et le 7^e rang de Wickham.</p> <p>Une section de la rue Lafontaine entre les rues Laurier et Chapleau.</p> <p>Le quadrilatère du domaine de la Celanese formé par la piste cyclable, la rue Celanese, les boulevards Saint-Joseph, Jean-de Brébeuf et Lemire. La rue Celanese est exclue.</p> <p>Le boulevard Jean-de-Brébeuf et ses rues adjacentes comprises entre le boulevard Lemire et le boulevard Tourville.</p> <p>Le territoire des municipalités de L'Avenir, Wickham et Lefebvre.</p> <p>Le territoire compris entre le boulevard Lemire, l'autoroute 55, la piste cyclable et la voie de chemin de fer en excluant la partie ci-dessous : La portion de territoire comprise entre le boulevard Lemire, la rue Bertrand jusqu'à la 25^e avenue; la 25^e avenue entre Bertrand et Saint-Laurent; la rue Saint-Laurent entre la 25^e avenue et la 27^e avenue; la 27^e avenue entre Saint-Laurent et la voie de chemin de fer.</p>
<p>069 / école des parcours axés sur l'emploi</p>	<p>École à vocation régionale.</p>



COMMISSION SCOLAIRE
DES CHÊNES


SERVICES ÉDUCATIFS OFFERTS

2020-2021

CONSEIL DES COMMISSAIRES

SEPTEMBRE 2019
Version de consultation

SERVICES ÉDUCATIFS OFFERTS 2020-2021

ÉCOLES PRIMAIRES	 COMMISSION SCOLAIRE DES CHÊNES	Préscolaire			Primaire								
		Parentant ¹	4 ans ⁴	5 ans ⁴	Régulier			Francisation	Anglais intensif Prog. particulier	SPORT	Musique Prog. particulier	École alternative	Prog. primaire international
					1 ^{er} cycle	2 ^e cycle	3 ^e cycle						
Bruyère	✓		✓	✓	✓								
Saint-Charles					✓	✓		✓ ³	✓				
École du Sentier			✓	✓	✓	✓		✓ ³					✓ ³
Carrousel	✓		✓	✓	✓	✓		✓ ³					
Christ-Roi				✓	✓	✓							
Cyrille-Brassard	✓		✓	✓	✓	✓							
Des 2 Rivières	✓		✓	✓	✓	✓							
Duvernay			✓ Note ²	✓	✓	✓					✓		
Le Relais		✓	✓	✓									
Frédéric-Tétreau				✓	✓	✓							
Immaculée--Conception			✓	✓									
Jésus-Adolescent					✓	✓		✓ ³					
Roméo-Salois	✓	✓	✓	✓	✓								
École alternative publique			✓	✓ ⁴	✓ ⁴	✓ ⁴						✓	
L'Avenir	✓		↔-note 4	✓	✓	✓							
Notre-Dame, Sacré-Cœur	✓		✓	✓	✓	✓							
Notre-Dame-du-Bon-Conseil	✓		✓	✓	✓	✓		✓ ³					
Notre-Dame-du-Rosaire					✓	✓		✓ ³					
Sainte-Marie			✓	✓									
Saint-Bonaventure	✓		✓	✓	✓	✓							
Saint-Étienne			✓	✓	✓	✓							
Saint-Eugène	✓		↔-note 4	✓	✓	✓							
Saint-Félix-de-Kingsey	✓		✓	✓	✓	✓							
Saint-Guillaume	✓		✓	✓	✓	✓							
Sainte-Jeanne-d'Arc			✓	✓	✓	✓							
Saint-Jean	✓	✓	✓	✓	✓	✓							
Saint-Joseph	✓	✓	✓	✓	✓	✓							
Saint-Louis-de-Gonzague							✓		✓				
Saint-Majorique	✓		✓	✓	✓	✓		✓ ³					
Saint-Nicéphore	✓		✓	✓	✓	✓		✓ ³					
Saint-Pie X			✓	✓	✓	✓							
Saint-Pierre			✓	✓	✓	✓		✓ ³					
À l'Orée-des-Bois			✓	✓	✓	✓		✓ ³					
Saint-Simon				✓	✓	✓		↔					
L'Aquarelle		✓	✓										
Aux Quatre-Vents			✓	✓	✓	✓		✓ ³					

¹ Les écoles cochées ont la possibilité d'offrir le service parentant si la demande du milieu le justifie.

² Le service d'éducation préscolaire peut être dispensé dans les classes d'adaptation scolaire pour les élèves handicapés de 5 ans.


³ Sous réserve d'approbation par le conseil d'établissement des écoles concernées.

⁴ Le service peut être dispensé si le nombre d'inscription d'élèves le justifie.

Anglais intensif programme commission scolaire

La Commission scolaire offre un programme d'anglais intensif « commission » depuis plusieurs années. Dans le cadre de la présente consultation, le Conseil des commissaires souhaite entreprendre une réflexion sur la reconduction ou non ce programme pour l'année scolaire 20-21. Elle invite donc ses partenaires à lui faire part de leurs commentaires.

Veillez prendre note que cette consultation ne porte pas sur les programmes « école » qui eux relèvent du Conseil d'établissement de chacune des écoles.

ÉCOLES SECONDAIRES		SERVICES ÉDUCATIFS OFFERTS 2020-2021																
		Parcours de formation axé sur l'emploi	RÉGULIER				Francisation	PROGRAMMES PARTICULIERS AU SECONDAIRE										
			1 ^{er} cycle	3 ^e secondaire		4 ^e et 5 ^e secondaire		Arts dramatiques	Arts visuels et médiatiques	Danse	Langues	Musique	Programme éducation internationale	Sciences	Sports	GARAF	Sport-études	Développement à long terme de l'athlète (DLTA)
																		
Jean-Raimbault		✓	✓	✓	✓				✓		✓				✓			
Jeanne-Mance		✓	✓	✓	✓			✓			✓							
La Poudrière		✓	✓	✓	✓	✓	✓		✓				✓					
Marie-Rivier	✓	✓	✓	✓	✓							✓	✓		✓	✓		
Duvernay ²		✓																
Saint-Pie X ²	✓	✓																
École des Parcours			✓		✓													

¹ Le parcours de formation générale appliquée est offert en 3^e et en 4^e secondaire (si le nombre le justifie).

² L'offre du secondaire s'adresse à certains élèves handicapés.


LES SERVICES AUX ÉLÈVES HDAA OU À RISQUE

À l'hiver de chaque année, la direction du SREJ, en collaboration avec les directions d'établissement, procède à l'évaluation des besoins des élèves HDAA ou à risque qui pourraient bénéficier de services adaptés en classe à effectif réduit.

À la suite de cette évaluation, le SREJ, en concertation avec les établissements, déterminera le type de service à offrir ainsi que leur localisation.


La direction du SREJ doit procéder à l'analyse de l'ensemble des besoins avant de confirmer l'organisation des services de cette clientèle. Par la suite, elle informera les instances concernées.

Par ailleurs, vous trouverez dans le présent document la répartition des groupes d'adaptation scolaire au primaire et au secondaire ainsi que les services éducatifs dispensés en formation professionnelle pour l'année scolaire 2019-2020.

SERVICES ÉDUCATIFS OFFERTS						
ÉCOLES PRIMAIRES	 COMMISSION SCOLAIRE DES CHÊNES	Adaptation scolaire 2019-2020				ÉLÈVES HANDICAPÉS ET EN DIFFICULTÉ GRAVE D'APPRENTISSAGE
		4 ANS	TEACCH	TROUBLES D'APPRENTISSAGE	TROUBLES DE COMPORTEMENT	
	Duvernay		✓			
	Le Relais	✓		✓		
	Notre-Dame-du-Rosaire					
	Sainte-Marie ¹					
	Saint-Joseph			✓		
	Saint-Louis-de-Gonzague				✓	
	Saint-Pie X					✓
	Saint-Simon l'Aquarelle		✓		✓	
À l'Orée-des-Bois ¹			✓	✓		

¹ Les écoles Sainte-Marie et à l'Orée-des-Bois accueillent les élèves du programme Répit-Transit.
Cadre organisationnel 2020-2021 - Services éducatifs offerts

SERVICES ÉDUCATIFS OFFERTS

ÉCOLES SECONDAIRES	 COMMISSION SCOLAIRE DES CHÊNES	Adaptation scolaire 2019-2020					
		PARCOURS DE FORMATION AXÉE SUR L'EMPLOI (FPT, CFER ET FMS)	CHEMINEMENT PARTICULIER DE FORMATION	TROUBLES DE COMPORTEMENT DESTINATION OU BOOMERANG	ÉLÈVES HANDICAPÉS ET EN DIFFICULTÉ GRAVE D'APPRENTISSAGE (CHEMINEMENT CONTINU)	TRAIT D'UNION	PROJET 15 ANS
Jean-Raimbault			✓				
Jeanne-Mance			✓	✓		✓	
La Poudrière	✓	✓	✓				
Marie-Rivier	✓				✓		
Duvernay ¹					✓		
Saint-Pie X ¹					✓		
École des parcours de formation axés sur l'emploi	✓						✓

¹ L'offre du secondaire s'adresse à certains élèves handicapés.
 Cadre organisationnel 2020-2021 - Services éducatifs offerts

FORMATION PROFESSIONNELLE

Il est à noter que pour l'année 2020-2021 des ajustements pourront être nécessaires en fonction de la localisation de nouveaux programmes en demandes d'autorisation et des prêts de cartes.



SERVICES ÉDUCATIFS OFFERTS 2019-2020

Formation professionnelle

Paul-Rousseau André-Morissette	
✓	Cuisine du marché (A.S.P.) ¹
✓	Production animale (D.E.P.) ¹
✓	Coiffure (D.E.P.) ²
✓	Cuisine d'établissement (D.E.P.) ²⁻³
✓	Esthétique (D.E.P.) ²
✓	Technique d'usinage (D.E.P.)
✓	Soudage-Montage (D.E.P.) ²
✓	Usinage machines à commande numérique (A.S.P.)
✓	Épilation à l'électricité (A.S.P.)
✓	Pâtisserie (D.E.P.)
✓	Service de restauration (D.E.P.)
✓	Sommellerie (A.S.P.) ²
✓	Opération d'équipements de production (D.E.P.)
✓	Dessin industriel (D.E.P.)
✓	Électricité (D.E.P.) ³
✓	Ferblanterie – Tôlerie (D.E.P.)
✓	Mécanique automobile (D.E.P.) ³
✓	Matrçage (A.S.P.)
✓	Outilsage (A.S.P.)
✓	Secrétariat (D.E.P.)
✓	Comptabilité (D.E.P.)
✓	Secrétariat juridique (A.S.P.)
✓	Charpenterie-Menuiserie (D.E.P.) ¹
✓	Assistance technique en pharmacie (D.E.P.) ²
✓	Mécanique de remorques (A.E.P.)
✓	Transport par camion (D.E.P.) ¹
✓	Vente-conseil (D.E.P.) ¹
✓	Assistance à la personne en établissement de santé et à domicile (D.E.P.) ¹
✓	Santé, assistance et soins infirmiers (D.E.P.) ¹
✓	Lancement d'une entreprise (A.S.P.) ¹
✓	Hygiène et salubrité (A.E.P.)
✓	Pose de systèmes intérieurs (D.E.P.)
✓	Mécanique de véhicule lourd routier (D.E.P.)

Marcel Proulx	✓	Hygiène et salubrité en milieu de soin (A.E.P.)	✓	Assistance à la personne en résidence pour aînés (A.E.P.)	✓	Opérateur de presse plieuse (A.E.P.)	✓	Soins animaliers (A.E.P.)	✓	Service de garde en milieu scolaire (A.E.P.)	✓	Entretien et service automobile (A.E.P.)	✓	Mécanique de remorques de camion (A.E.P.)	✓	Soudage semi-automatique GMAW (A.E.P.)	✓	APRPA
SAE DUAL																		
SAE SPCA																		
SAE Drummond																		
Vision 2020																		
Centre véhicule lourd																		
Paul-Rousseau																		

- 1 Programmes offerts par entente.
- 2 Programmes autorisés à la CSDC et offerts par entente avec d'autres commissions scolaires.
- 3 Programmes avec une cohorte en concitance DES-DEP avec des matières jeunes.

Cadre organisationnel 2020-2021 - Services éducatifs offerts



Centre
Sainte-Thérèse

SERVICES ÉDUCATIFS OFFERTS 2019-2020

Formation aux adultes

- Le centre dispense les services éducatifs décrits au Régime pédagogique de la formation générale des adultes (il dispense l'enseignement également en milieu carcéral soit à l'Établissement Drummond).
- Ces services comprennent des services de formation, des services d'éducation populaire et des services complémentaires.



ACTES D'ÉTABLISSEMENT
2020-2021
CONSEIL DES COMMISSAIRES

SEPTEMBRE 2019
Version de consultation

MUNICIPALITÉ DE DRUMMONDVILLE

NOM OFFICIEL ET ADRESSE	ORDRES ET CYCLES D'ENSEIGNEMENT	BÂTIMENT 1	BÂTIMENT 2	BÂTIMENT 3
ÉCOLE BRUYÈRE ET SAINT-CHARLES 850, rue Florette-Lavigne Drummondville QC J2C 4X1 Code : 873001	Éducation préscolaire & Enseignement primaire (1 ^{er} -2 ^e -3 ^e cycle)	BRUYÈRE 850, rue Florette-Lavigne Drummondville QC J2C 4X1 Code : 873054	SAINT-CHARLES 1030, rue Létourneau Drummondville QC J2C 4W1 Code : 873049	
ÉCOLE CHRIST ROI 1910, boul. Mercure Drummondville QC J2B 3P1 Code : 873003	Enseignement primaire (1 ^{er} -2 ^e -3 ^e cycle)	CHRIST-ROI 1910, boul. Mercure Drummondville QC J2B 3P1 Code : 873056		
ÉCOLE DUVERNAY ET LE RELAIS 1355, rue Duvernay Drummondville QC J2B 2R8 Code : 873004	Enseignement primaire (1 ^{er} -2 ^e -3 ^e cycle) Éducation préscolaire & 1 ^{er} cycle du secondaire ¹	DUVERNAY 1355, rue Duvernay Drummondville QC J2B 2R8 Code : 873052	LE RELAIS 2645, boulevard Lemire Drummondville QC J2B 6Y4 Code : 873004	
ÉCOLE FRÉDÉRIC-TÉTREAU ET IMMACULÉE-CONCEPTION 59, avenue des Saules Drummondville QC J2C 3N2 Code : 873005	Éducation préscolaire & Enseignement primaire (1 ^{er} -2 ^e -3 ^e cycle)	FRÉDÉRIC-TÉTREAU 59, avenue des Saules Drummondville QC J2C 3N2 Code : 873061	IMMACULÉE-CONCEPTION 155, rue Saint-Félix Drummondville QC J2C 1N1 Code : 873053	
ÉCOLE SAINTE-MARIE ET NOTRE-DAME-DU-ROSAIRE 154, 18 ^e Avenue Drummondville QC J2B 3T3 Code : 873010	Éducation préscolaire & Enseignement primaire (1 ^{er} -2 ^e -3 ^e cycle)	NOTRE-DAME-DU-ROSAIRE 154, 18 ^e Avenue Drummondville QC J2B 3T3 Code : 873040	SAINTE-MARIE 100, 13 ^e Avenue Drummondville QC J2B 2Z9 Code : 873033	
ÉCOLE SAINT-ÉTIENNE 720, rue de Laval Drummondville QC J2B 4C6 Code : 873013	Éducation préscolaire & Enseignement primaire (1 ^{er} -2 ^e -3 ^e cycle)	SAINT-ÉTIENNE 720, rue de Laval Drummondville QC J2B 4C6 Code : 873063		
ÉCOLE SAINT JOSEPH 180, rue Saint-Albert Drummondville QC J2B 2A9 Code : 873014	Éducation préscolaire & Enseignement primaire (1 ^{er} -2 ^e -3 ^e cycle)	SAINT-JOSEPH 180, rue Saint-Albert Drummondville QC J2B 2A9 Code : 873057		
ÉCOLE SAINT-LOUIS-DE-GONZAGUE 269, rue Ringuet Drummondville QC J2C 2R1 Code : 873015	Enseignement primaire (1 ^{er} -2 ^e -3 ^e cycle)	SAINT-LOUIS-DE-GONZAGUE 269, rue Ringuet Drummondville QC J2C 2R1 Code : 873034		
ÉCOLE À L'ORÉE-DES-BOIS 200, rue Georges Drummondville QC J2A 2L1 Code : 873039	Éducation préscolaire & Enseignement primaire (1 ^{er} -2 ^e -3 ^e cycle)	À L'ORÉE-DES-BOIS 200, rue Georges Drummondville QC J2A 2L1 Code : 873007		
ÉCOLE SAINT-NICÉPHORE 2065, route 139 Drummondville QC J2A 2G2 Code : 873016	Éducation préscolaire & Enseignement primaire (1 ^{er} -2 ^e -3 ^e cycle)	SAINT-NICÉPHORE 2065, route 139 Drummondville QC J2A 2G2 Code : 873030	COLLÈGE SAINT-NICÉPHORE 2065, route 139 Drummondville QC J2A 2G2 Code : 873076	

¹ Certains élèves d'âge du préscolaire et du secondaire fréquentent l'école Duvernay en raison de leur handicap particulier.

MUNICIPALITÉ DE DRUMMONDVILLE (SUITE)

NOM OFFICIEL ET ADRESSE	ORDRES ET CYCLES D'ENSEIGNEMENT	BÂTIMENT 1	BÂTIMENT 2	BÂTIMENT 3
ÉCOLE AUX QUATRE-VENTS 2700, rue Saint-Laurent Drummondville QC J2B 0P7 Code : 873038	Éducation préscolaire & Enseignement primaire (1 ^{er} -2 ^e -3 ^e cycle)	AUX QUATRE-VENTS 2700, rue Saint-Laurent Drummondville QC J2B 0P7 Code : 873005		
ÉCOLE SAINT-PIE X 227, rue Ringuet Drummondville QC J2C 2R1 Code : 873018	Éducation préscolaire & Enseignement primaire (1 ^{er} -2 ^e -3 ^e cycle) 1 ^{er} et 2 ^e cycle du secondaire ¹	SAINT-PIE X 227, rue Ringuet Drummondville QC J2C 2R1 Code : 873035		
ÉCOLE SAINT-PIERRE 690, rue Saint-Pierre, Drummondville QC - J2C 3W5 Code : 873019	Éducation préscolaire & Enseignement primaire (1 ^{er} -2 ^e -3 ^e cycle)	SAINT-PIERRE 690, rue Saint-Pierre Drummondville QC J2C 3W5 Code : 873051		
ÉCOLE SAINT-SIMON ET L'AQUARELLE 1180, rue Saint-Thomas Drummondville QC J2B 3A9 Code : 873020	Éducation préscolaire & Enseignement primaire (1 ^{er} -2 ^e -3 ^e cycle)	SAINT-SIMON 1180, rue Saint-Thomas Drummondville QC J2B 3A9 Code : 873062	L'AQUARELLE 1140, rue Saint-Edgar Drummondville QC J2B 2V9 Code : 873041	
ÉCOLE DU SENTIER 1225 rue Victorin Drummondville J2C 7Z9 Code : 873032	Éducation préscolaire & Enseignement primaire (1 ^{er} -2 ^e -3 ^e cycle)	ÉCOLE DU SENTIER 1225 rue Victorin Drummondville J2C 7Z9 Code : 873010		

MUNICIPALITÉ DE SAINT-MAJORIQUE

NOM OFFICIEL ET ADRESSE	ORDRES ET CYCLES D'ENSEIGNEMENT	BÂTIMENT 1	BÂTIMENT 2	BÂTIMENT 3
ÉCOLE SAINT-MAJORIQUE 770, rue du Sanctuaire Saint-Majorique-de-Grantham QC J2B 8A8 Code : 873007	Éducation préscolaire & Enseignement primaire (1 ^{er} -2 ^e -3 ^e cycle)	SAINT-MAJORIQUE 770, rue du Sanctuaire Saint-Majorique-de-Grantham QC J2B 8A8 Code : 873018		

MUNICIPALITÉ DE L'AVENIR

NOM OFFICIEL ET ADRESSE	ORDRES ET CYCLES D'ENSEIGNEMENT	BÂTIMENT 1	BÂTIMENT 2	BÂTIMENT 3
ÉCOLE L'AVENIR 580, rue Principale L'Avenir QC J0C 1B0 Code : 873028	Éducation préscolaire & Enseignement primaire (1 ^{er} -2 ^e -3 ^e cycle)	L'AVENIR 580, rue Principale L'Avenir QC J0C 1B0 Code : 873020		

¹ Certains élèves d'âge du secondaire fréquentent l'école Saint-Pie X en raison de leur handicap particulier.

MUNICIPALITÉ DE NOTRE-DAME-DU-BON-CONSEIL

NOM OFFICIEL ET ADRESSE	ORDRES ET CYCLES D'ENSEIGNEMENT	BÂTIMENT 1	BÂTIMENT 2	BÂTIMENT 3
ÉCOLE NOTRE-DAME-DU-BON-CONSEIL 500, rue Saint-Bruno Notre-Dame-du-Bon-Conseil QC J0C 1A0 Code : 873022	Éducation préscolaire & Enseignement primaire (1 ^{er} -2 ^e -3 ^e cycle)	NOTRE-DAME-DU-BON-CONSEIL 500, rue Saint-Bruno Notre-Dame-du-Bon-Conseil QC J0C 1A0 Code : 873016		

MUNICIPALITÉ DE SAINT-CYRILLE

NOM OFFICIEL ET ADRESSE	ORDRES ET CYCLES D'ENSEIGNEMENT	BÂTIMENT 1	BÂTIMENT 2	BÂTIMENT 3
ÉCOLE CYRILLE-BRASSARD 4565, rue Principale Saint-Cyrille-de-Wendover QC J1Z 1E4 Code : 873030	Éducation préscolaire & Enseignement primaire (1 ^{er} -2 ^e -3 ^e cycle)	CYRILLE-BRASSARD 4565, rue Principale Saint-Cyrille-de-Wendover QC J1Z 1E4 Code : 873022		

MUNICIPALITÉ DE SAINT-FÉLIX-DE-KINGSEY

NOM OFFICIEL ET ADRESSE	ORDRES ET CYCLES D'ENSEIGNEMENT	BÂTIMENT 1	BÂTIMENT 2	BÂTIMENT 3
ÉCOLE SAINT-FÉLIX-DE-KINGSEY 6085, rue Principale Saint-Félix-de-Kingsey QC J0B 2T0 Code : 873008	Éducation préscolaire & Enseignement primaire (1 ^{er} -2 ^e -3 ^e cycle)	SAINT-FÉLIX-DE-KINGSEY 6085, rue Principale Saint-Félix-de-Kingsey QC J0B 2T0 Code : 873019		

MUNICIPALITÉ DE SAINT-LUCIEN

NOM OFFICIEL ET ADRESSE	ORDRES ET CYCLES D'ENSEIGNEMENT	BÂTIMENT 1	BÂTIMENT 2	BÂTIMENT 3
ÉCOLE DES 2 RIVIÈRES 5330, 7 ^e Rang Saint-Lucien QC J0C 1N0 Code : 873012	Éducation préscolaire & Enseignement primaire (1 ^{er} -2 ^e -3 ^e cycle)	DES 2 RIVIÈRES SAINT-LUCIEN 5330, 7 ^e Rang Saint-Lucien QC J0C 1N0 Code : 873804	CENTRE COMMUNAUTAIRE SAINT-LUCIEN 5350, 7 ^e Rang Saint-Lucien QC J0C 1N0 Code : 873801	

MUNICIPALITÉ DE SAINTE-BRIGITTE-DES-SAULTS

NOM OFFICIEL ET ADRESSE	ORDRES ET CYCLES D'ENSEIGNEMENT	BÂTIMENT 1	BÂTIMENT 2	BÂTIMENT 3
ÉCOLE CARROUSEL 410, rue Principale Sainte-Brigitte-des-Saults QC J0C 1E0 Code : 873036	Éducation préscolaire & Enseignement primaire (1 ^{er} -2 ^e -3 ^e cycle)	CARROUSEL 410, rue Principale Sainte-Brigitte-des-Saults QC J0C 1E0 Code : 873002		

MUNICIPALITÉ DE DURHAM-SUD

NOM OFFICIEL ET ADRESSE	ORDRES ET CYCLES D'ENSEIGNEMENT	BÂTIMENT 1	BÂTIMENT 2	BÂTIMENT 3
ÉCOLE NOTRE-DAME, SACRÉ-CŒUR 80, rue de l'Église Durham-Sud QC J0H 2C0 Code : 873044	Éducation préscolaire & Enseignement primaire (1 ^{er} -2 ^e -3 ^e cycle)	NOTRE-DAME 80, rue de l'Église Durham-Sud QC J0H 2C0 Code : 873001	SACRÉ-CŒUR 70, rue de l'Église Durham-Sud QC J0H 2C0 Code : 873003	

MUNICIPALITÉ DE SAINT-BONAVENTURE

NOM OFFICIEL ET ADRESSE	ORDRES ET CYCLES D'ENSEIGNEMENT	BÂTIMENT 1	BÂTIMENT 2	BÂTIMENT 3
ÉCOLE SAINT-BONAVENTURE 1058, rue Principale Saint-Bonaventure QC J0C 1C0 Code : 873026	Éducation préscolaire & Enseignement primaire (1 ^{er} -2 ^e -3 ^e cycle)	SAINT-BONAVENTURE 1058, rue Principale Saint-Bonaventure QC J0C 1C0 Code : 873011		

MUNICIPALITÉ DE SAINT-EUGÈNE

NOM OFFICIEL ET ADRESSE	ORDRES ET CYCLES D'ENSEIGNEMENT	BÂTIMENT 1	BÂTIMENT 2	BÂTIMENT 3
ÉCOLE SAINT-EUGÈNE 985, rang de l'Église Saint-Eugène QC J0C 1J0 Code : 873025	Éducation préscolaire & Enseignement primaire (1 ^{er} -2 ^e -3 ^e cycle)	SAINT-EUGÈNE 985, rang de l'Église Saint-Eugène QC J0C 1J0 Code : 873031		

MUNICIPALITÉ DE SAINT-GERMAIN

NOM OFFICIEL ET ADRESSE	ORDRES ET CYCLES D'ENSEIGNEMENT	BÂTIMENT 1	BÂTIMENT 2	BÂTIMENT 3
ROMÉO-SALOIS 303, rue Saint-Pierre Saint-Germain-de-Grantham QC J0C 1K0 Code : 873024	Éducation préscolaire & Enseignement primaire (1 ^{er} -2 ^e cycle)	ROMÉO-SALOIS 303, rue Saint-Pierre Saint-Germain-de-Grantham QC J0C 1K0 Code : 873017		
JÉSUS-ADOLESCENT 253, rue Saint-Édouard Saint-Germain-de-Grantham QC J0C 1K0 Code : 873066	Enseignement primaire (2 ^e et 3 ^e cycle)	JÉSUS-ADOLESCENT 253, rue Saint-Édouard Saint-Germain-de-Grantham QC J0C 1K0 Code : 873066		

NOM OFFICIEL ET ADRESSE	ORDRES ET CYCLES D'ENSEIGNEMENT	BÂTIMENT 1	BÂTIMENT 2	BÂTIMENT 3
ÉCOLE ALTERNATIVE PUBLIQUE 303, rue Saint-Pierre Saint-Germain-de-Grantham QC J0C 1K0 Code : 873024	Éducation préscolaire & Enseignement primaire (1 ^{er} -2 ^e -3 ^e cycle)	JÉSUS-ADOLESCENT 253, rue Saint-Édouard Saint-Germain-de-Grantham QC J0C 1K0 Code : 873066		

MUNICIPALITÉ DE SAINT-GUILLAUME

NOM OFFICIEL ET ADRESSE	ORDRES ET CYCLES D'ENSEIGNEMENT	BÂTIMENT 1	BÂTIMENT 2	BÂTIMENT 3
ÉCOLE SAINT-GUILLAUME 126, rue Saint-Jean-Baptiste Saint-Guillaume QC J0C 1L0 Code : 873009	Éducation préscolaire & Enseignement primaire (1 ^{er} -2 ^e -3 ^e cycle)	SAINT-GUILLAUME 126 126, rue Saint-Jean-Baptiste Saint-Guillaume QC J0C 1L0 Code : 873012	SAINT-GUILLAUME 126 A 126 A, rue Saint-Jean- Baptiste Saint-Guillaume QC J0C 1L0 Code : 873013	

MUNICIPALITÉS DE WICKHAM ET LEFEBVRE

NOM OFFICIEL ET ADRESSE	ORDRES ET CYCLES D'ENSEIGNEMENT	BÂTIMENT 1	BÂTIMENT 2	BÂTIMENT 3
ÉCOLE SAINT-JEAN ET STE-JEANNE-D'ARC 887, rue Principale Wickham QC J0C 1S0 Code : 873047	Éducation préscolaire & Enseignement primaire (1 ^{er} -2 ^e -3 ^e cycle)	SAINT-JEAN 887, rue Principale Wickham QC J0C 1S0 Code : 873009	SAINTE-JEANNE-D'ARC 194, 10 ^e Rang Lefebvre QC J0H 2C0 Code : 873803	

ÉCOLES SECONDAIRES

NOM OFFICIEL ET ADRESSE	ORDRES ET CYCLES D'ENSEIGNEMENT	BÂTIMENT 1	BÂTIMENT 2	BÂTIMENT 3
ÉCOLE JEAN-RAIMBAULT 175, rue Pelletier Drummondville QC J2C 2W1 Code : 873050	Secondaire 1 ^{er} et 2 ^e cycle	JEAN-RAIMBAULT 175, rue Pelletier Drummondville QC J2C 2W1 Code : 873044	PAUL-ROUSSEAU 125, rue Ringuet C.P.694 Drummondville QC J2B 6W6 Code : 873402	
NOM OFFICIEL ET ADRESSE	ORDRES ET CYCLES D'ENSEIGNEMENT	BÂTIMENT 1	BÂTIMENT 2	BÂTIMENT 3
ÉCOLE JEANNE-MANCE 45, avenue des Frères de la Charité Drummondville QC J2B 6A2 Code : 873053	Secondaire 1 ^{er} et 2 ^e cycle	JEANNE-MANCE 45, avenue des Frères de la Charité Drummondville QC J2B 6A2 Code : 873047	MAYRAND 500, rue Heriot Drummondville QC J2B 1B5 Code : 873046	
NOM OFFICIEL ET ADRESSE	ORDRES ET CYCLES D'ENSEIGNEMENT	BÂTIMENT 1	BÂTIMENT 2	BÂTIMENT 3
ÉCOLE LA POUDRIÈRE 1125, boul. Jean-de-Brébeuf Drummondville QC J2B 4T5 Code : 873057	Secondaire 1 ^{er} et 2 ^e cycle	LA POUDRIÈRE 1125, boul Jean-de-Brébeuf Drummondville QC J2B 4T5 Code : 873072		
NOM OFFICIEL ET ADRESSE	ORDRES ET CYCLES D'ENSEIGNEMENT	BÂTIMENT 1	BÂTIMENT 2	BÂTIMENT 3
ÉCOLE MARIE-RIVIER 265, rue Saint-Félix Drummondville QC J2C 5M1 Code : 873055	Secondaire 1 ^{er} et 2 ^e cycle	POLYVALENTE MARIE-RIVIER 265, rue Saint-Félix Drummondville QC J2C 5M1 Code : 873070		
ÉCOLE DES PARCOURS AXÉS SUR L'EMPLOI 623, rue des Écoles Drummondville QC J2B 1J6 Code : 873069	Secondaire 1 ^{er} et 2 ^e cycle	ÉCOLE SAINTE-THÉRÈSE 623, rue des Écoles Drummondville QC J2B 1J6 Code : 873036	CFER 5960, boul. Saint-Joseph Drummondville QC J2A 3W3 Code : 873809	LES PAVILLONS LAFOREST 3100, boul. Lemire Drummondville QC J2B 7R2 Code : 873855

FORMATION PROFESSIONNELLE

NOM OFFICIEL ET ADRESSE	ORDRES ET CYCLES D'ENSEIGNEMENT	BÂTIMENT 1	BÂTIMENT 2	BÂTIMENT 3
CENTRE DE FORMATION PROFESSIONNELLE ANDRÉ-MORISSETTE 1650, avenue Vallée Plessisville QC G6L 2W5 Code : 873408	Formation professionnelle	CFPPR ANDRÉ-MORISSETTE 1650, avenue Vallée Plessisville QC G6L 2W5 Code : 872068		
NOM OFFICIEL ET ADRESSE	ORDRES ET CYCLES D'ENSEIGNEMENT	BÂTIMENT 1	BÂTIMENT 2	BÂTIMENT 3
CENTRE DE FORMATION PROFESSIONNELLE PAUL-ROUSSEAU 125, rue Ringuet, C.P. 694 Drummondville QC J2B 6W6 Code : 873402	Formation professionnelle	CFP PAUL-ROUSSEAU 125, rue Ringuet Drummondville QC J2C 2P7 Code : 873071	CFPPR CONSTRUCTION 2350, rue Demers Drummondville QC J2B 0L1 Code : 873008	CFPPR MARIE-RIVIER 265, rue Saint-Félix Drummondville QC J2C 5M1 Code : 873070
		BÂTIMENT 4	BÂTIMENT 5	BÂTIMENT 6
		CFPPR MARCEL-PROULX 415, rue des Écoles Drummondville QC J2B 1J3 Code : 873038	CFPPR EN VÉHICULES LOURDS 220, boul. Industriel St-Germain de Grantham QC J0C 1K0 Code : 873015	CFPPR SAINT-FRÉDÉRIC 451, rue des Écoles Drummondville QC J2B 1J3 Code : 873037
		BÂTIMENT 7	BÂTIMENT 8	BÂTIMENT 9
		CENTRE SAINT-ÉDOUARD 211, RUE SAINT-ÉDOUARD DRUMMONDVILLE QC J2B 6C4 Code : 873077	CENTRE DE FORMATION CS ESTUAIRE 34, 11 ^E RUE FORESTVILLE QC G0T 1E0 Code: 791046	CARREFOUR DE FORMATION MAURICIE 5105, AV. ALBERT-TESSIER C.P. 840 SHAWINIGAN QC G9N 7A3 Code : 742051
		BÂTIMENT 10	BÂTIMENT 11	BÂTIMENT 12
PAVILLON DES BAIES 53 AVE CHARLES-GUAY BAIE-COMEAU, QC G4Z 3B3 Code : 791081	ÉCOLE D'ALIMENTATION ET D'HÔTELLERIE 1905 Boul. St-Louis, QC Trois-Rivières, QC G8Z 2N7 Code : 741066	CENTRE DE FORMATION PROFESSIONNELLE ET GÉNÉRALE DE SEPT-ÎLES 9, rue de La Vérendrye Sept-Îles, QC G4R 5E3 Code : 792040		

FORMATION GÉNÉRALE DES ADULTES

NOM OFFICIEL ET ADRESSE	ORDRES ET CYCLES D'ENSEIGNEMENT	BÂTIMENT 1	BÂTIMENT 2	BÂTIMENT 3
CENTRE D'ÉDUCATION DES ADULTES SAINTE-THERÈSE 623, rue des Écoles Drummondville QC J2B 1J6 Code : 873301	Formation générale des adultes	SAINTE-THERÈSE 623, rue des Écoles Drummondville QC J2B 1J6 Code : 873036	ÉTABLISSEMENT DRUMMOND 2025, boul. Jean-de-Brébeuf Drummondville QC J2B 7Z6 Code : 873798	REFUGE LA PIAULE 165, rue Marchand Drummondville QC J2C 4N3 Code : 873807
		BÂTIMENT 4	BÂTIMENT 5	BÂTIMENT 6
		CFPPR CONSTRUCTION 2350, rue Demers Drummondville QC J2B 0L1 Code : 873008	ÉCOLE ST-JOSEPH 180, rue Saint-Albert Drummondville, QC J2B 2A9 Code : 873057	CFP PAUL ROUSSEAU 125, rue Ringuet Drummondville QC J2C 2P7 Code : 873071

Acte d'établissement

Code de l'école : 873013

Nom de l'école : **École Saint Étienne**
Adresse de l'école : 720, rue de Laval, Drummondville (Québec) J2B 4C6

Ordres et cycles d'enseignement

Éducation préscolaire, enseignement primaire (premier, deuxième et troisième cycle)

Locaux

Immeuble 1 : **Saint-Étienne**
Adresse : 720, rue de Laval
Drummondville (Québec) J2B 4C6
Code de l'immeuble : 873063

Note :

CADRE ORGANISATIONNEL - ANNEXE **(Actes d'établissement)**

CHOIX ET RÉDACTION D'UN NOM D'ÉCOLE - PROCÉDURE

Le nom d'une école fait partie de son acte d'établissement. La modification ou la révocation de l'acte d'établissement d'une école fait l'objet d'une consultation auprès du comité de parents et du conseil d'établissement concerné.

Changement de nom pour un établissement existant

Proposition de procédure

Une situation exceptionnelle :

- Le nom d'une école fait partie du patrimoine social, culturel et historique de la communauté. La demande de changer de nom d'un établissement existant est donc exceptionnelle;
- La direction de l'établissement fait parvenir au secrétaire général une demande de changement de nom en précisant les motifs qui justifient un tel changement;
- Le secrétaire général voit à acheminer la demande au conseil des commissaires qui accepte ou non la demande de changement de nom.

Choix d'un nouveau nom :

- Le conseil d'établissement est le maître d'œuvre de l'opération qui consiste à trouver le nouveau nom;
- Le conseil d'établissement choisit le moyen qu'il privilégie pour obtenir deux ou trois suggestions de nom. Il peut s'agir d'un concours auprès :
 - des parents;
 - de la population;
 - des élèves;
 - des membres du personnel de l'école.

Le conseil d'établissement choisit le moyen approprié pour recueillir l'avis du milieu, et notamment celui de la municipalité ou de sa Commission de toponymie, le cas échéant.

Consultation du comité de parents ET présentation au conseil des commissaires :

- Les deux ou trois suggestions de nom sont soumises par le Conseil d'établissement avec une recommandation au Comité de parents, **aux fins de consultation**.
- Dans son rapport au Comité de parents, le conseil d'établissement explique la démarche suivie pour trouver les deux ou trois suggestions de nom en précisant :
 - Les critères retenus;
 - La liste des deux ou trois noms, par ordre de priorité;
 - La bonne orthographe acceptée par la Commission de toponymie du Québec;
 - Une note qui confirme que le nom n'existe pas dans la région immédiate.

Une fois l'étape de la consultation complétée, l'école transmet le rapport au Conseil des commissaires, **aux fins de décision**.

Celui-ci est acheminé au secrétaire général. Il inclut la recommandation du Conseil d'établissement (demande de nom) et explique la démarche suivie, tel qu'indiqué plus haut.

Le rapport peut être envoyé par courrier interne ou par courrier électronique.

Le secrétaire général achemine le rapport au conseil des commissaires lors de l'une de ses séances. Le Conseil des commissaires décide du choix final qui sera adopté par voie de résolution.

Critères pour le choix du nom d'un établissement

Critères obligatoires :

- Le nom doit refléter la réalité du milieu, être représentatif de la région et favoriser un sentiment d'appartenance;
- Le nom doit être approprié à une école primaire ou secondaire, afin que les élèves puissent y trouver une référence à leur niveau;
- Le nom doit être bref de façon à éviter les acronymes, les modifications et les déformations;
- Le nom doit avoir un caractère signifiant (même avec les années) et positif;
- Le nom d'une personne, pour être retenu, doit référer à un personnage historique décédé il y a plus d'un an;
- Le nom ne doit pas être déjà utilisé par une autre école de la même commission scolaire ou d'une commission scolaire voisine pour éviter d'être confondu avec une autre école sur le territoire ou dans la région.

Critères suggérés :

- Le choix du nom doit refléter les valeurs à privilégier ou une œuvre d'éducation;
- Le choix du nom peut relever des ressources historiques du milieu, des ressources de la géographie ou de la toponymie;
- Le choix du nom peut refléter la thématique du projet éducatif de l'école.

Critères à éviter :

- Le choix doit éviter les noms banals ou utilisés fréquemment, les désignations publicitaires, les points cardinaux, la juxtaposition de toponymes et les noms de personnes vivantes ou décédées depuis moins d'un an.



COMMISSION SCOLAIRE
DES CHÊNES

**PLAN TRIENNAL DE RÉPARTITION
ET DE DESTINATION DES IMMEUBLES**

2020-2023 (3 ans)

CONSEIL DES COMMISSAIRES

SEPTEMBRE 2019
Version de consultation

PLAN TRIENNAL DE RÉPARTITION ET DE DESTINATION DES IMMEUBLES

COMMISSION SCOLAIRE DES CHÊNES

2020-2023

Conformément aux dispositions de la Loi sur l'instruction publique (*article 211*), la Commission scolaire des Chênes consulte les organismes concernés sur son plan de répartition et de destination des immeubles pour les trois prochaines années :

L.I.P. (art. 211)

Chaque année, la commission scolaire, après consultation de toute municipalité ou communauté métropolitaine dont le territoire est entièrement ou partiellement compris dans le sien, établit un plan triennal de répartition et de destination de ses immeubles. Le plan doit notamment indiquer, pour chaque école et pour chaque centre de formation professionnelle ou d'éducation des adultes, le nom, l'adresse et les locaux mis à sa disposition, l'ordre d'enseignement qui y est dispensé, sa destination autre que pédagogique, sa capacité d'accueil ainsi que les prévisions d'effectifs scolaires pour la durée du plan.

Ce plan est transmis à chaque municipalité ou communauté métropolitaine consultée.

Elle détermine ensuite, compte tenu de ce plan, la liste de ses écoles et, le cas échéant, de ses centres de formation professionnelle ou d'éducation des adultes et leur délivre un acte d'établissement.

Lorsque plus d'un établissement d'enseignement est établi dans les mêmes locaux ou immeubles, la commission scolaire détermine la répartition des locaux ou immeubles ou de leur utilisation entre ces établissements d'enseignement.

Dans le cas visé au troisième alinéa, la commission scolaire peut, à la demande des conseils d'établissement concernés, instituer un comité de coordination formé de représentants des conseils d'établissement et déterminer la répartition des fonctions et pouvoirs entre les conseils d'établissement et le comité de coordination, ainsi que les règles d'administration et de fonctionnement du comité de coordination.

La commission scolaire peut également nommer une même personne à la fonction de directeur de tous les établissements ainsi qu'un ou plusieurs adjoints pour chaque établissement. La commission scolaire détermine alors, après consultation des conseils d'établissement, la répartition des fonctions et pouvoirs entre le directeur et les directeurs adjoints.

La capacité d'accueil des établissements scolaires pourrait être modifiée en fonction des nouveaux indices de défavorisation.

MUNICIPALITÉ DE DRUMMONDVILLE

NOM DU BÂTIMENT ET ADRESSE	CODE INTERNE	ORDRES D'ENSEIGNEMENT	LOCAUX MIS À LA DISPOSITION	CAPACITÉ D'ACCUEIL*	2020-2021	2021-2022	2022-2023
BRUYÈRE 850, rue Florette-Lavigne Drummondville QC J2C 4X1	001	Préscolaire & primaire	24	315 élèves 15 groupes	Préscolaire Primaire	Préscolaire Primaire	Préscolaire Primaire
SAINT-CHARLES 1030, rue Létourneau Drummondville QC J2C 4W1	002	Primaire	19	276 élèves 12 groupes	Primaire	Primaire	Primaire
CHRIST-ROI 1910, boul. Mercure Drummondville QC J2B 3P1	003	Primaire	15	218 élèves 10 groupes	Primaire	Primaire	Primaire
DUVERNAY 1355, rue Duvernay Drummondville QC J2B 2R8	004	Primaire Préscolaire & secondaire ¹	24	228 élèves 12 groupes	Primaire Préscolaire & secondaire ¹	Primaire Préscolaire & secondaire ¹	Primaire Préscolaire & secondaire ¹
LE RELAIS 2645, boul. Lemire Drummondville QC J2B 6Y4	037	Préscolaire & primaire	9	94 élèves 6 groupes	Préscolaire Primaire	Préscolaire	Préscolaire
FRÉDÉRIC-TÉTREAU 59, avenue des Saules Drummondville QC J2C 3N2	005	Primaire	16	180 élèves 10 groupes	Primaire	Primaire	Primaire
IMMACULÉE-CONCEPTION 155, rue Saint-Félix Drummondville QC J2C 1N1	006	Préscolaire & primaire	16	159 élèves 9 groupes	Préscolaire Primaire	Préscolaire Primaire	Préscolaire Primaire
NOTRE-DAME-DU-ROSAIRE 154, 18 ^e Avenue Drummondville QC J2B 3T3	010	Primaire	19	287 élèves 13 groupes	Primaire	Primaire	Primaire
SAINTE-MARIE 100, 13 ^e Avenue Drummondville QC J2B 2Z9	011	Préscolaire & primaire	25	287 élèves 13 groupes	Préscolaire Primaire	Préscolaire Primaire	Préscolaire Primaire
SAINT-ÉTIENNE 720, rue de Laval Drummondville QC J2B 4C6	013	Préscolaire & primaire	17	241 élèves 11 groupes	Préscolaire Primaire	Préscolaire Primaire	Préscolaire Primaire
SAINT-JOSEPH 180, rue Saint-Albert Drummondville QC J2B 2A9	014	Préscolaire & primaire	36	322 élèves 24 groupes	Préscolaire Primaire	Préscolaire Primaire	Préscolaire Primaire
SAINT-LOUIS-DE-GONZAGUE 269, rue Ringuet Drummondville QC J2C 2R1	015	Primaire	16	166 élèves 10 groupes	Primaire	Primaire	Primaire

* La capacité d'accueil des écoles est calculée en fonction des paramètres actuels pour les ratios maître/élèves.

¹ La mention de l'ordre d'enseignement « préscolaire et secondaire » concerne exceptionnellement certains élèves handicapés qui sont d'âge préscolaire et secondaire, mais qui poursuivent leur scolarisation dans l'école primaire.

MUNICIPALITÉ DE DRUMMONDVILLE (SUITE)

NOM DU BÂTIMENT ET ADRESSE	CODE INTERNE	ORDRES D'ENSEIGNEMENT	LOCAUX MIS À LA DISPOSITION	CAPACITÉ D'ACCUEIL *	2020-2021	2021-2022	2022-2023
AUX QUATRE-VENTS 2700, rue Saint-Laurent Drummondville QC J2B 0P7	038	Préscolaire & primaire	26	620 élèves 28 groupes	Préscolaire Primaire	Préscolaire Primaire	Préscolaire Primaire
SAINT-NICÉPHORE 2065, route 139 Drummondville QC J2A 2G2	016	Préscolaire & primaire	34	442 élèves 20 groupes	Préscolaire Primaire	Préscolaire Primaire	Préscolaire Primaire
COLLÈGE SAINT-NICÉPHORE 2065, route 139 Drummondville QC J2A 2G2	017				Primaire	Primaire	Primaire
SAINT-PIE X 227, rue Ringuet Drummondville QC J2C 2R1	018	Préscolaire, primaire & secondaire ¹	16	178 élèves 11 groupes	Préscolaire Primaire Secondaire ¹	Préscolaire Primaire Secondaire ¹	Préscolaire Primaire Secondaire ¹
SAINT-PIERRE 690, rue Saint-Pierre Drummondville QC J2C 3W5	019	Préscolaire & primaire	19	196 élèves 11 groupes	Préscolaire Primaire	Préscolaire Primaire	Préscolaire Primaire
SAINT-SIMON 1180, rue Saint-Thomas Drummondville QC J2B 3A9	020	Primaire	18	182 élèves 11 groupes	Primaire	Primaire	Primaire
L'AQUARELLE 1140, rue Saint-Edgar Drummondville QC J2B 2V9	027	Préscolaire	14	153 élèves 9 groupes	Préscolaire	Préscolaire	Préscolaire
À L'ORÉE-DES-BOIS 200, rue Georges Drummondville QC J2A 0J3	039	Préscolaire & primaire	30	501 élèves 25 groupes	Préscolaire Primaire	Préscolaire Primaire	Préscolaire Primaire
ÉCOLE DU SENTIER 1225 rue Victorin Drummondville J2C 7Z9	032	Préscolaire & primaire	20	328 élèves 16 groupes	Préscolaire Primaire	Préscolaire Primaire	Préscolaire Primaire

* La capacité d'accueil des écoles est calculée en fonction des paramètres actuels pour les ratios maître/élèves.

¹ La mention de l'ordre d'enseignement « secondaire » concerne exceptionnellement certains élèves handicapés qui sont d'âge secondaire, mais qui poursuivent leur scolarisation dans l'école.

MUNICIPALITÉ DE SAINT-MAJORIQUE

NOM DU BÂTIMENT ET ADRESSE	CODE INTERNE	ORDRES D'ENSEIGNEMENT	LOCAUX MIS À LA DISPOSITION	CAPACITÉ D'ACCUEIL ♣	2020-2021	2021-2022	2022-2023
SAINT-MAJORIQUE 770, rue du Sanctuaire Saint-Majorique-de-Grantham QC J2B 8A8	007	Préscolaire & primaire	19	287 élèves 13 groupes	Préscolaire Primaire	Préscolaire Primaire	Préscolaire Primaire

MUNICIPALITÉ DE L'AVENIR

NOM DU BÂTIMENT ET ADRESSE	CODE INTERNE	ORDRES D'ENSEIGNEMENT	LOCAUX MIS À LA DISPOSITION	CAPACITÉ D'ACCUEIL ♣	2020-2021	2021-2022	2022-2023
L'AVENIR 580, rue Principale L'Avenir QC J0C 1B0	028	Préscolaire & primaire	9	155 élèves 7 groupes	Préscolaire Primaire	Préscolaire Primaire	Préscolaire Primaire

MUNICIPALITÉ DE NOTRE-DAME-DU-BON-CONSEIL

NOM DU BÂTIMENT ET ADRESSE	CODE INTERNE	ORDRES D'ENSEIGNEMENT	LOCAUX MIS À LA DISPOSITION	CAPACITÉ D'ACCUEIL ♣	2020-2021	2021-2022	2022-2023
NOTRE-DAME-DU-BON-CONSEIL 500, rue Saint-Bruno Notre-Dame-du-Bon-Conseil QC J0C 1A0	022	Préscolaire & primaire	16	224 élèves 10 groupes	Préscolaire Primaire	Préscolaire Primaire	Préscolaire Primaire

MUNICIPALITÉ DE SAINT-CYRILLE

NOM DU BÂTIMENT ET ADRESSE	CODE INTERNE	ORDRES D'ENSEIGNEMENT	LOCAUX MIS À LA DISPOSITION	CAPACITÉ D'ACCUEIL ♣	2020-2021	2021-2022	2022-2023
CYRILLE-BRASSARD 4565, rue Principale Saint-Cyrille-de-Wendover QC J1Z 1E4	030	Préscolaire & primaire	24	373 élèves 17 groupes	Préscolaire Primaire	Préscolaire Primaire	Préscolaire Primaire
					2 locaux pour les organismes communautaires		

MUNICIPALITÉ DE SAINT-SAINT-FÉLIX-DE-KINGSEY

NOM DU BÂTIMENT ET ADRESSE	CODE INTERNE	ORDRES D'ENSEIGNEMENT	LOCAUX MIS À LA DISPOSITION	CAPACITÉ D'ACCUEIL ♣	2020-2021	2021-2022	2022-2023
SAINT-FÉLIX-DE-KINGSEY 6085, rue Principale Saint-Félix-de-Kingsey QC J0B 2T0	008	Préscolaire & primaire	20	293 élèves 13 groupes	Préscolaire Primaire	Préscolaire Primaire	Préscolaire Primaire

MUNICIPALITÉ DE SAINTE-BRIGITTE-DES-SAULTS

NOM DU BÂTIMENT ET ADRESSE	CODE INTERNE	ORDRES D'ENSEIGNEMENT	LOCAUX MIS À LA DISPOSITION	CAPACITÉ D'ACCUEIL ♣	2020-2021	2021-2022	2022-2023
CARROUSEL 410, rue Principale Sainte-Brigitte-des-Saults QC J0C 1E0	036	Préscolaire & primaire	9	132 élèves 6 groupes	Préscolaire Primaire	Préscolaire Primaire	Préscolaire Primaire

MUNICIPALITÉ DE DURHAM-SUD

NOM DU BÂTIMENT ET ADRESSE	CODE INTERNE	ORDRES D'ENSEIGNEMENT	LOCAUX MIS À LA DISPOSITION	CAPACITÉ D'ACCUEIL ♣	2020-2021	2021-2022	2022-2023
NOTRE-DAME 80, rue de l'Église Durham-Sud QC J0H 2C0	044	Précolaire & primaire	9	143 élèves 8 groupes	Précolaire Primaire	Précolaire Primaire	Précolaire Primaire
SACRÉ-CŒUR 70, rue de l'Église Durham-Sud QC J0H 2C0	045	Précolaire & primaire	3		Précolaire Primaire	Précolaire Primaire	Précolaire Primaire

MUNICIPALITÉ DE SAINT-BONAVENTURE

NOM DU BÂTIMENT ET ADRESSE	CODE INTERNE	ORDRES D'ENSEIGNEMENT	LOCAUX MIS À LA DISPOSITION	CAPACITÉ D'ACCUEIL ♣	2020-2021	2021-2022	2022-2023
SAINT-BONAVENTURE 1058, rue Principale Saint-Bonaventure QC J0C 1C0	026	Précolaire & primaire	15	149 élèves 7 groupes	Précolaire Primaire	Précolaire Primaire	Précolaire Primaire

MUNICIPALITÉ DE SAINT-EUGÈNE

NOM DU BÂTIMENT ET ADRESSE	CODE INTERNE	ORDRES D'ENSEIGNEMENT	LOCAUX MIS À LA DISPOSITION	CAPACITÉ D'ACCUEIL ♣	2020-2021	2021-2022	2022-2023
SAINT-EUGÈNE 985, rang de l'Église Saint-Eugène QC J0C 1J0	025	Précolaire & primaire	11	107 élèves 6 groupes	Précolaire Primaire	Précolaire Primaire	Précolaire Primaire

MUNICIPALITÉ DE SAINT-GERMAIN

NOM DU BÂTIMENT ET ADRESSE	CODE INTERNE	ORDRES D'ENSEIGNEMENT	LOCAUX MIS À LA DISPOSITION	CAPACITÉ D'ACCUEIL ♣	2020-2021	2021-2022	2022-2023
JÉSUS-ADOLESCENT 253, rue Saint-Édouard Saint-Germain-de-Grantham QC J0C 1K0	024	Primaire	16 ¹	276 élèves 12 groupes	Primaire	Primaire	Primaire
ROMÉO-SALOIS 303, rue Saint-Pierre Saint-Germain-de-Grantham QC J0C 1K0	031	Précolaire & primaire	24	287 élèves 13 groupes	Précolaire Primaire	Précolaire Primaire	Précolaire Primaire
ÉCOLE ALTERNATIVE PUBLIQUE dans le bâtiment de l'école JÉSUS-ADOLESCENT 253, rue Saint-Édouard Saint-Germain-de-Grantham QC J0C 1K0	033	Précolaire & primaire	5 ¹	109 élèves 5 groupes	Primaire	Primaire	Primaire

1- Locaux polyvalents partagés entre l'école alternative et l'école Jésus-Adolescent.

MUNICIPALITÉ DE SAINT-GUILLAUME

NOM DU BÂTIMENT ET ADRESSE	CODE INTERNE	ORDRES D'ENSEIGNEMENT	LOCAUX MIS À LA DISPOSITION	CAPACITÉ D'ACCUEIL *	2020-2021	2021-2022	2022-2023
SAINT-GUILLAUME 126, rue Saint-Jean-Baptiste Saint-Guillaume QC J0C 1L0	009	Précolaire & primaire	14	143 élèves 8 groupes	Primaire	Primaire	Primaire
SAINT-GUILLAUME 126 A, rue Saint-Jean-Baptiste Saint-Guillaume QC J0C 1L0	035		2		Précolaire Primaire	Précolaire Primaire	Précolaire Primaire

MUNICIPALITÉ DE WICKHAM

NOM DU BÂTIMENT ET ADRESSE	CODE INTERNE	ORDRES D'ENSEIGNEMENT	LOCAUX MS À LA DISPOSITION	CAPACITÉ D'ACCUEIL *	2020-2021	2021-2022	2022-2023
SAINT-JEAN 887, rue Principale Wickham QC J0C 1S0	047	Précolaire & primaire	26	347 élèves 16 groupes	Précolaire Primaire	Précolaire Primaire	Précolaire Primaire

MUNICIPALITÉ DE SAINT-LUCIEN

NOM DU BÂTIMENT ET ADRESSE	CODE INTERNE	ORDRES D'ENSEIGNEMENT	LOCAUX MIS À LA DISPOSITION	CAPACITÉ D'ACCUEIL *	2020-2021	2021-2022	2022-2023
DES 2 RIVIÈRES 5330, 7 ^e Rang Saint-Lucien QC J0C 1N0	012	Précolaire Primaire	9	107 élèves 6 groupes	Précolaire Primaire	Précolaire Primaire	Précolaire Primaire

MUNICIPALITÉ DE LEFEBVRE

NOM DU BÂTIMENT ET ADRESSE	CODE INTERNE	ORDRES D'ENSEIGNEMENT	LOCAUX MIS À LA DISPOSITION	CAPACITÉ D'ACCUEIL *	2020-2021	2021-2022	2022-2023
ACTIVE SAINTE-JEANNE-D'ARC 194, 10 ^e Rang Lefebvre QC J0H 2C0	046	Précolaire Primaire	6	132 élèves 6 groupes	Précolaire Primaire	Précolaire Primaire	Précolaire Primaire

* La capacité d'accueil des écoles est calculée en fonction des paramètres actuels pour les ratios maître/élèves et prend en considération les locaux modulaires actuellement en place.

ÉCOLES SECONDAIRES

NOM DU BÂTIMENT ET ADRESSE	CODE INTERNE	ORDRES D'ENSEIGNEMENT	LOCAUX MIS À LA DISPOSITION	CAPACITÉ D'ACCUEIL *	2020-2021	2021-2022	2022-2023
JEAN-RAIMBAULT 175, rue Pelletier Drummondville QC J2C 2W1	050	Secondaire	57	1343 élèves	Secondaire	Secondaire	Secondaire
JEANNE-MANCE 45, avenue des Frères de la Charité Drummondville QC J2B 6A2	053	Secondaire	65	1309 élèves	Secondaire	Secondaire	Secondaire
MAYRAND 500, rue Hériot Drummondville QC J2B 1B5	058				Secondaire	Secondaire	Secondaire
LA POUDRIÈRE 1125, boul. Jean-de-Brébeuf Drummondville QC J2B 4T5	057	Secondaire	73	1424 élèves	Secondaire Reprographie Magasin	Secondaire Reprographie Magasin	Secondaire Reprographie Magasin
POLYVALENTE MARIE-RIVIER 265, rue Saint-Félix Drummondville QC J2C 5M1	055	Secondaire	94	1516 élèves	Secondaire	Secondaire	Secondaire
ÉCOLE DES PARCOURS AXÉS SUR L'EMPLOI 623, rue des Écoles Drummondville QC J2B 1J6	301	Secondaire	10	240 élèves	Secondaire	Secondaire	Secondaire

La commission scolaire dispense également l'enseignement secondaire dans l'immeuble suivant qui relève de l'école *des parcours axés sur l'emploi* :

LES PAVILLONS LAFOREST 3100, boul. Lemire Drummondville QC J2B 7R2	060	Secondaire	6	50 élèves	Secondaire	Secondaire	Secondaire
CFER 5960, boul. Saint-Joseph Drummondville QC J2A 3W3	067	Secondaire	6	100 élèves	Secondaire	Secondaire	Secondaire

* La capacité d'accueil des écoles est calculée en fonction des paramètres actuels pour les ratios maître/élèves et ne prend pas en considération les locaux temporaires.

CENTRE ADMINISTRATIF

NOM DU BÂTIMENT ET ADRESSE	CODE INTERNE	ORDRES D'ENSEIGNEMENT	LOCAUX MIS À LA DISPOSITION	2020-2021	2021-2022	2022-2023
CENTRE SAINT-FRÉDÉRIC 457, rue des Écoles Drummondville QC J2B 1J3	600			FP Centre administratif	FP Centre administratif	FP Centre administratif
CENTRE SAINT-ÉDOUARD 205, rue Saint-Édouard Drummondville QC J2B 6X1	063			Administration	Administration	Administration

FORMATION PROFESSIONNELLE

NOM DU BÂTIMENT ET ADRESSE	CODE INTERNE	ORDRES D'ENSEIGNEMENT	LOCAUX MIS À LA DISPOSITION	CAPACITÉ D'ACCUEIL *	2020-2021	2021-2022	2022-2023
CENTRE DE FORMATION PROFESSIONNELLE PAUL-ROUSSEAU 125, rue Ringuet Drummondville QC J2C 2P7	402	FP	31	582 élèves 28 groupes	Formation professionnelle	Formation professionnelle	Formation professionnelle
CENTRE DE FORMATION PROFESSIONNELLE PAUL-ROUSSEAU EN VÉHICULES LOURDS 220 boul industriel St-Germain-de-Grantham QC J0C 1K0	485	FP	10	80 élèves 5 groupes	Formation professionnelle	Formation professionnelle	Formation professionnelle
CENTRE DE FORMATION PROFESSIONNELLE PAUL-ROUSSEAU SAINT-FRÉDÉRIC 451, rue des Écoles Drummondville QC J2B 1J3	412	FP	5	66 élèves 3 groupes	Formation professionnelle	Formation professionnelle	Formation professionnelle
CENTRE DE FORMATION PROFESSIONNELLE PAUL-ROUSSEAU CONSTRUCTION 2350, rue Demers Drummondville QC J2B 0L1	484	FP	10	112 élèves 5 groupes	Formation professionnelle	Formation professionnelle	Formation professionnelle
CENTRE DE FORMATION PROFESSIONNELLE PAUL-ROUSSEAU MARCEL-PROULX 415, rue des Écoles Drummondville QC J2B 1J3	421	FP	15	168 élèves 7 groupes	Formation professionnelle	Formation professionnelle	Formation professionnelle
CENTRE DE FORMATION PROFESSIONNELLE PAUL-ROUSSEAU MARIE-RIVIER 265, rue Saint-Félix Drummondville QC J2C 5M1	403	FP	9	116 élèves 5 groupes	Formation professionnelle	Formation professionnelle	Formation professionnelle

La commission scolaire dispense également l'enseignement de la formation professionnelle dans les immeubles suivants qui relèvent du centre de formation professionnelle Paul-Rousseau et du service de la formation professionnelle.

CENTRE DE FORMATION PROFESSIONNELLE ANDRÉ-MORISSETTE 1650, avenue Vallée Plessisville QC G6L 2W5	408	FP	12	128 élèves 5 groupes	Formation professionnelle	Formation professionnelle	Formation professionnelle
--	-----	----	----	-------------------------	---------------------------	---------------------------	---------------------------

* La capacité d'accueil des écoles est calculée en fonction des paramètres actuels pour les ratios maître/élèves.
Plan triennal de répartition et de destination des immeubles – 2020-2023

FORMATION GÉNÉRALE DES ADULTES

NOM DU BÂTIMENT ET ADRESSE	CODE INTERNE	ORDRES D'ENSEIGNEMENT	LOCAUX MIS À LA DISPOSITION	CAPACITÉ D'ACCUEIL *	2020-2021	2021-2022	2022-2023
CENTRE D'ÉDUCATION DES ADULTES SAINTE-THÉRÈSE 623, rue des Écoles Drummondville QC J2B 1J6	301	FGA	16	375 élèves	Formation générale des adultes	Formation générale des adultes	Formation générale des adultes
CENTRE D'ÉDUCATION DES ADULTES SAINTE-THÉRÈSE REFUGE LA PIAULE 165, rue Marchand Drummondville QC J2C 4N3		FGA	1	20 élèves	Formation générale des adultes	Formation générale des adultes	Formation générale des adultes
CENTRE D'ÉDUCATION DES ADULTES SAINTE-THÉRÈSE ÉTABLISSEMENT DRUMMOND 2025, boul Jean-de-Brébeuf Drummondville QC J2B 7Z6		FGA			Formation générale des adultes	Formation générale des adultes	Formation générale des adultes

La commission scolaire dispense également l'enseignement de la formation générale des adultes dans l'immeuble suivant qui relève du centre d'éducation des adultes Sainte-Thérèse.

CFPPR CONSTRUCTION 2350, rue Demers Drummondville QC J2B 0L1		FGA	1	15	Formation générale des adultes	Formation générale des adultes	Formation générale des adultes
---	--	-----	---	----	--------------------------------	--------------------------------	--------------------------------

* La capacité d'accueil des écoles est calculée en fonction des paramètres actuels pour les ratios maître/élèves.
Plan triennal de répartition et de destination des immeubles – 2020-2023

PRÉVISIONS DE CLIENTÈLE COMMISSION SCOLAIRE DES CHÊNES

Années	Préscolaire 4 ans	Préscolaire 5 ans	Primaire	Secondaire	Total
2020-2021	74	1024	6786	5081	12 965
2021-2022	74	1047	6675	5278	13 074
2022-2023	71	1052	6640	5402	13 165

DÉMARCHE DE CONSULTATION 2019-2020

Début de la consultation officielle	27 septembre 2019
Date limite pour signifier une présentation de mémoire	8 novembre 2019
Audience publique	19 novembre 2019
Fin de la période de consultation et date limite pour le retour des avis	26 novembre 2019
ADOPTION DU CADRE ORGANISATIONNEL	
Conseil des commissaires	17 décembre 2019